



# Mapa Litoral Sul

by Joellison Costa **OMSI2**



# MAPA LITORAL SUL

O Litoral Sul é um mapa real, inspirado na região sul da região metropolitana de Recife, reproduzido no universo do OMSI. O mapa abrange os municípios de **Jaboatão dos Guararapes e Cabo de Santo Agostinho**, proporcionando aos jogadores uma imersão autêntica na realidade do transporte público local.

Composto por **37 linhas**, distribuídas entre Alimentadoras, Interterminais, Circulares e Complementares, o mapa é operado por **11 empresas distintas**. Cada uma delas contribui para a diversidade e complexidade do sistema de transporte, são elas: Vera Cruz, São Judas Tadeu, Borborema, Metropolitana, Mirim, AVS, San Remo, SCTM, Transgr, Coopertranscabo e Coopertranspe.

## Terminais de Integração:

- TI Cabo
- TI Cajueiro Seco
- TI Prazeres
- TI Jaboaatão

O destaque para as linhas do extremo sul, incluindo as **complementares** de Jaboaatão dos Guararapes e do Cabo de Santo Agostinho, traz uma inovação ao OMSI. No entanto, essa autenticidade vem acompanhada de desafios, já que as linhas complementares muitas vezes operam com **ônibus sucateados**, enfrentam quebras frequentes e lidam com superlotações, desafiando os jogadores a gerenciar esses obstáculos..

Outro aspecto notável é a Vera Cruz, carinhosamente apelidada de "Velha Cruz", que infelizmente destaca-se negativamente. Os problemas de **manutenção inadequada** e uma frota defasada tornam-se desafios adicionais para os jogadores que optam por explorar essa empresa no jogo.

No entanto, esses desafios não só enriquecem a experiência de jogo, mas também refletem a dedicação do desenvolvedor em trazer a essência da região para dentro do OMSI. Espera-se que os jogadores apreciem não apenas a **jogabilidade desafiadora**, mas também a oportunidade de conhecer um pouco mais sobre a minha terrinha que tanto foi trabalhada para ganhar vida no universo virtual. Desejamos a todos uma excelente jogatina e a descoberta de cada detalhe peculiar dessa jornada pelos ônibus do Litoral Sul. Confira agora a **lista de linhas** de acordo com sua respectiva empresa:

## Complementares Jabotão dos Guararapes (Coopertranspe)



ÔNIBUS BRASIL

Alisson Medeiros

### J041

Vila Rica (Jaboatão)/Barra de Jangada

Ida: 31.8 km (Vila Rica - Barra de Jangada)

Volta: 30.9 km (Barra de Jangada - Vila Rica)



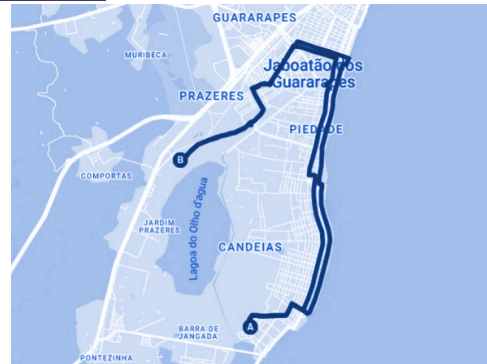
Quilometragem total: 62.7 km

### J107

Areeiro/Coquinho/Barra de Jangada

Ida: 13.2 km (Areeiro - Barra de Jangada)

Volta: 13.7 km (Barra de Jangada - Areeiro)



Quilometragem total: 26.9 km

### J108

Sotave - Barra de Jangada

Ida: 18.1 km (Sotave - Barra de Jangada)

Volta: 23.1 km (Barra de Jangada - Sotave)



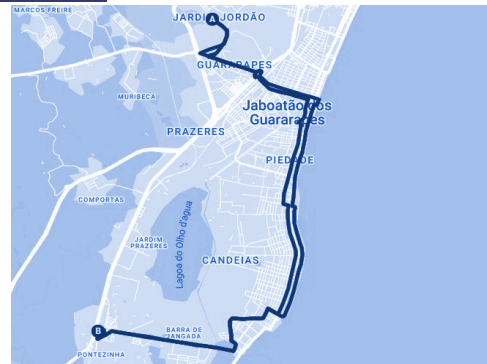
Quilometragem total: 41.2 km

### J109

Curcurana/Guararapes/Cajá (via Barra)

Ida: 17.1 km (Cajá - Pontezinha)

Volta: 17.6 km (Pontezinha - Cajá)



Quilometragem total: 34.7 km

### J114

#### Dom Hélder - Rio das Velhas

**Ida: 9.2 km** (Dom Hélder - Rio das Velhas)

**Volta: 8.2 km** (Rio das Velhas - Dom Hélder)



**Quilometragem total: 17.4 km**

### J115

#### Jardim Piedade - Jardim Muribeca

**Ida: 14.5 km** (Jardim Piedade - Jardim Muribeca)

**Volta: 14.6 km** (Jardim Muribeca - Jardim Piedade)



**Quilometragem total: 29.1 km**

### J116

#### Comportas - Barra de Jangada

**Ida: 15.5 km** (Comportas - Barra de Jangada)

**Volta: 17.1 km** (Barra de Jangada - Comportas)



**Quilometragem total: 32.6 km**

### J118

#### Marcos Freire - Barra de Jangada

**Ida: 16.9 km** (Marcos Freire - Barra de Jangada)

**Volta: 17.4 km** (Barra de Jangada - Marcos Freire)



**Quilometragem total: 34.3 km**

### J123

#### Res. Catamarã - Lot. Integração Muribeca

**Ida: 14.7 km** (Catamarã - Integração Muribeca)

**Volta: 14.4 km** (Integração Muribeca - Catamarã)



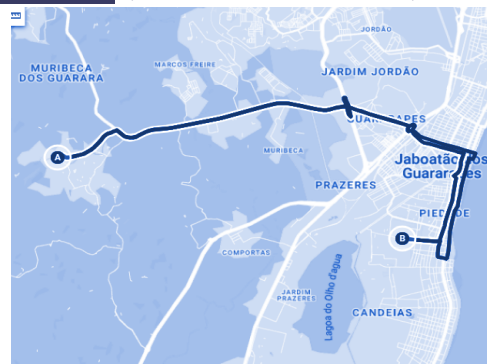
**Quilometragem total: 29.1 km**

### J124

#### Muribeca Rua - Loreto

**Ida: 14.9 km** (Muribeca Rua - Loreto)

**Volta: 17.3 km** (Loreto - Muribeca Rua)



**Quilometragem total: 31.2 km**

# Metropolitana

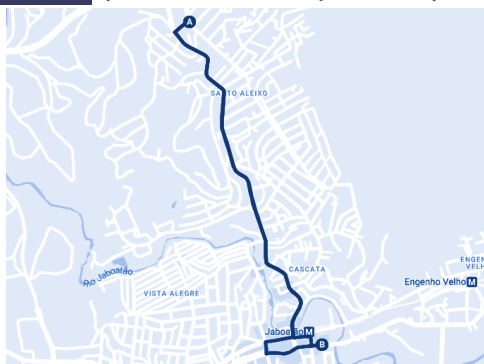


## 250

### TI Jaboatão/Santo Aleixo (Luz)

Ida: 2.8 km (TI Jaboatão - Santo Aleixo)

Volta: 3.2 km (Santo Aleixo - TI Jaboatão)



Quilometragem total: 6.0 km

## 251

### TI Jaboatão/Santo Aleixo (Rios)

Ida: 3.8 km (TI Jaboatão - Santo Aleixo)

Volta: 3.9 km (Santo Aleixo - TI Jaboatão)



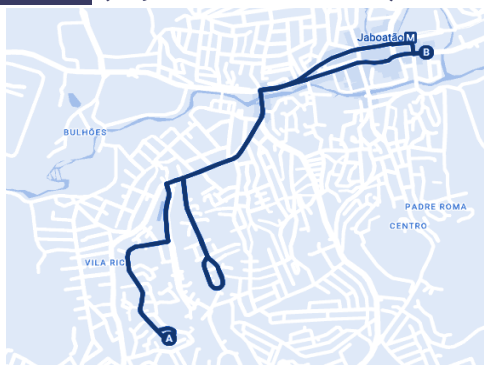
Quilometragem total: 7.7 km

## 252

### TI Jaboatão/Vila Rica

Ida: 4.5 km (Vila Rica - TI Jaboatão)

Volta: 4.5 km (TI Jaboatão - Vila Rica)



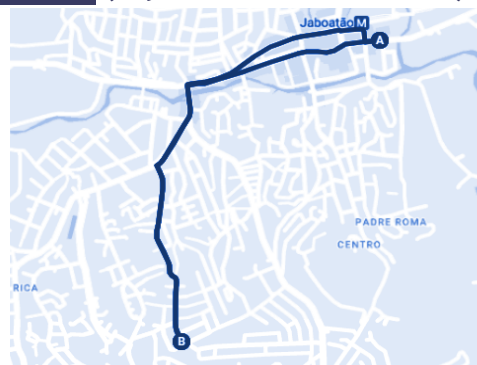
Quilometragem total: 9.0 km

## 272 - Santo Antônio

### TI Jaboatão/Santo Antônio

Ida: 2.3 km (Santo Antônio - TI Jaboatão)

Volta: 2.4 km (TI Jaboatão - Santo Antônio)



Quilometragem total: 4.6 km

# Vera Cruz



**162**

**TI Cajueiro Seco/Muribeca**

**Ida: 6.0 km** (TI Cajueiro Seco - Muribeca)

**Volta: 6.0 km** (Muribeca - TI Cajueiro Seco)



**Quilometragem total: 12.0 km**

**163**

**TI Cajueiro Seco/Circular (Santa Helena)**

**Ida: 5.0 km** (TI Cajueiro Seco - Santa Helena)

**Volta: 4.0 km** (Santa Helena - TI Cajueiro Seco)



**Quilometragem total: 9.0 km**

**163**

**TI Cajueiro Seco/Circular (Shopping Guararapes)**

**Ida: 3.0 km** (TI Cajueiro Seco - Shopping Guararapes)

**Volta: 4.0 km** (Shopping Guararapes - TI Cajueiro Seco)



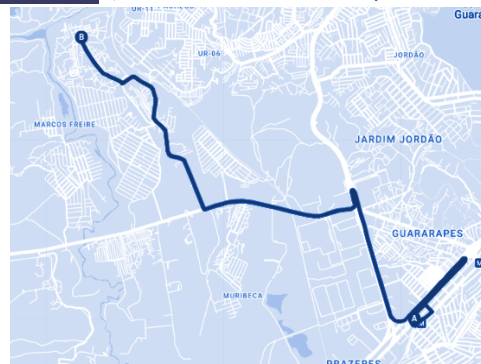
**Quilometragem total: 7.0 km**

**164**

**TI Cajueiro Seco/Marcos Freire**

**Ida: 10.0 km** (TI Cajueiro Seco - Marcos Freire)

**Volta: 8.0 km** (Marcos Freire - TI Cajueiro Seco)

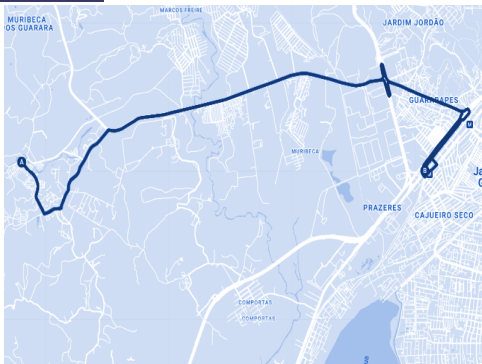


**Quilometragem total: 18.0 km**

**165**

**TI Cajueiro Seco/Muribeca dos Guararapes**

**Ida:** 12.0 km (TI Cajueiro Seco - Muribeca dos Guararapes)  
**Volta:** 13.0 km (Muribeca dos Guararapes - TI Cajueiro Seco)

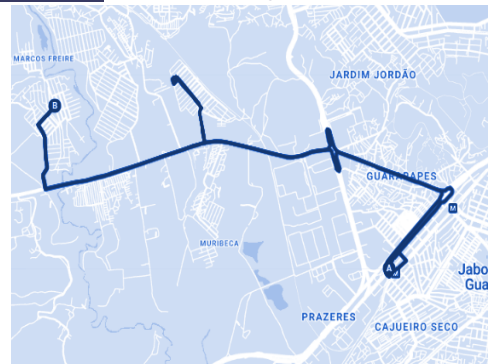


**Quilometragem total: 25.0 km**

**171**

**TI Cajueiro Seco/Lot. Integração Muribeca**

**Ida:** 11.0 km (TI Cajueiro Seco - Lot. Integração)  
**Volta:** 11.0 km (Lot. Integração - TI Cajueiro Seco)



**Quilometragem total: 22.0 km**

**Borborema**



ÔNIBUS BRASIL

Jonathan Silva

**065**

**TI Prazeres/Piedade**

**Ida:** 6.0 km (TI Prazeres - Piedade)  
**Volta:** 8.0 km (Piedade - TI Prazeres)

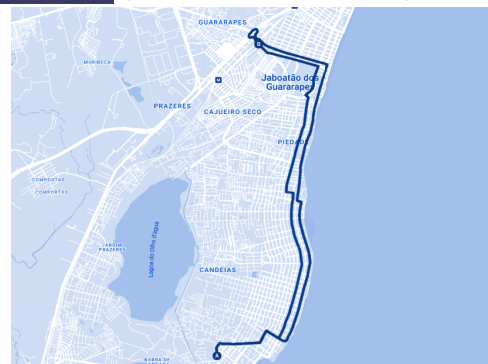


**Quilometragem total: 14.0 km**

**075**

**TI Prazeres/Candeias**

**Ida:** 9.0 km (TI Prazeres Seco - Candeias)  
**Volta:** 10.0 km (Candeias - TI Prazeres)



**Quilometragem total: 19.0 km**

## Mirim

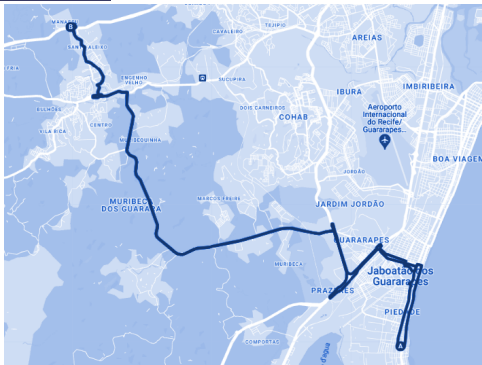


### 405

#### Jaboatão/Piedade

Ida: 26.0 km (Jaboatão - Piedade)

Volta: 26.0 km (Piedade - Jaboatão)



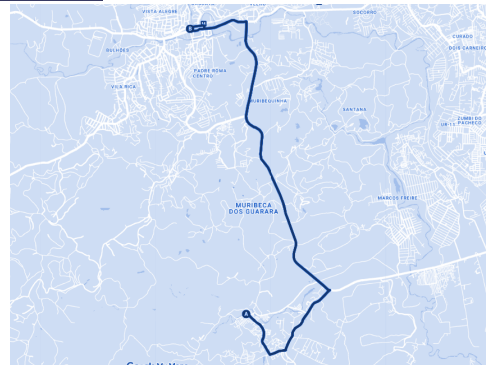
Quilometragem total: 52.0 km

### 2405

#### Muribeca/Jaboatão

Ida: 11.0 km (Muribeca - Jaboatão)

Volta: 11.0 km (Jaboatão - Muribeca)



Quilometragem total: 22.0 km



# São Judas Tadeu



**034**

**TI Cajueiro Seco/Curcurana**

Ida: 13.0 km (TI Cajueiro Seco - Curcurana)  
Volta: 11.0 km (Curcurana - TI Cajueiro Seco)

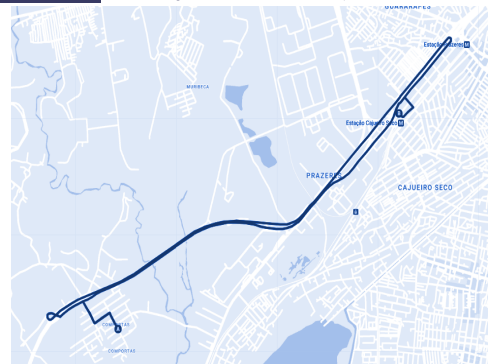


**Quilometragem total: 24.0 km**

**037**

**TI Cajueiro Seco/Comportas**

Ida: 8.0 km (TI Cajueiro Seco - Comportas)  
Volta: 6.0 km (Comportas - TI Cajueiro Seco)



**Quilometragem total: 14.0 km**

**139**

**TI Cajueiro Seco/TI Cabo**

Ida: 22.0 km (TI Cajueiro Seco - TI Cabo)  
Volta: 19.0 km (TI Cabo - TI Cajueiro Seco)

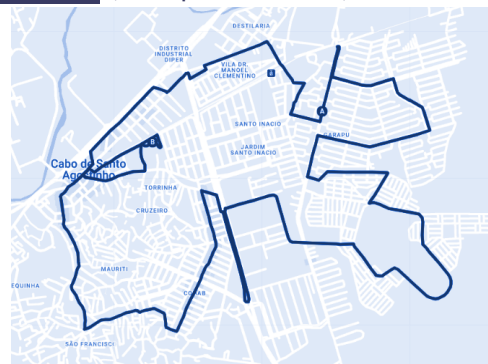


**Quilometragem total: 41.0 km**

**158**

**TI Cabo/Garapu**

Ida: 14.0 km (TI Cabo - Garapu)  
Volta: 4.0 km (Garapu - TI Cabo)



**Quilometragem total: 18.0 km**

**159**

**TI Cabo/Charneca**

**Ida: 8.0 km** (TI Cabo - Charneca)

**Volta: 6.0 km** (Charneca - TI Cabo)



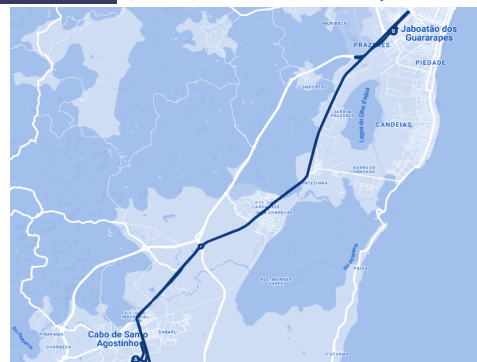
**Quilometragem total: 14.0 km**

**181**

**TI Cajueiro Seco/Cabo Cohab**

**Ida: 22.0 km** (TI Cajueiro Seco - Cabo Cohab)

**Volta: 22.0 km** (Cabo Cohab - TI Cajueiro Seco)



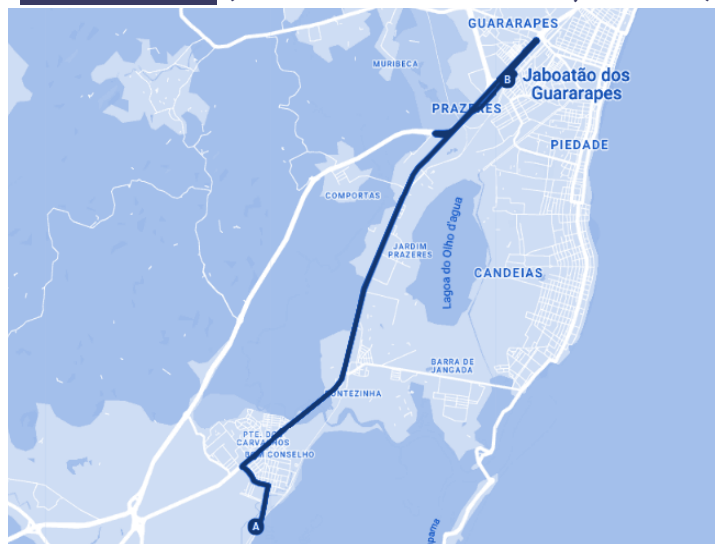
**Quilometragem total: 44.0 km**

**183**

**TI Cajueiro Seco/Ponte dos Carvalhos**

**Ida: 15.0 km** (TI Cajueiro Seco - Ponte dos Carvalhos)

**Volta: 12.0 km** (Ponte dos Carvalhos - TI Cajueiro Seco)



**Quilometragem total: 27.0 km**

# Complementar Cabo de Santo Agostinho (Coopertranscabo)



## C100

### Pontezinha/Cabo

Ida: 11.0 km (Pontezinha - Cabo)

Volta: 12.0 km (Cabo - Pontezinha)



Quilometragem total: 23.0 km

## C101

### Pontezinha/Cabo Cohab

Ida: 14.0 km (Pontezinha - Cabo Cohab)

Volta: 17.0 km (Cabo Cohab - Pontezinha)



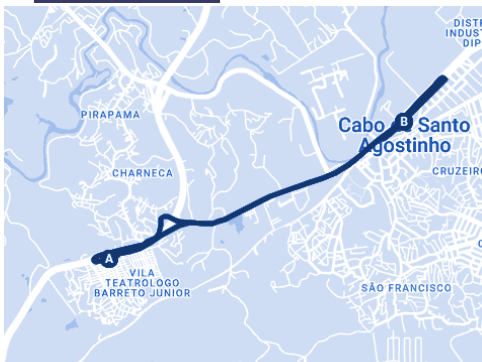
Quilometragem total: 31.0 km

## C102

### Cabo/Charneca

Ida: 4.0 km (Cabo - Charneca)

Volta: 4.0 km (Charneca - Cabo)



Quilometragem total: 8.0 km

## C105

### Mercadão/Pista Preta (via Destilaria)

Ida: 7.0 km (Mercadão - Pista Preta)

Volta: 3.0 km (Pista Preta - Mercadão)



Quilometragem total: 10.0 km

## STCM



## San Remo

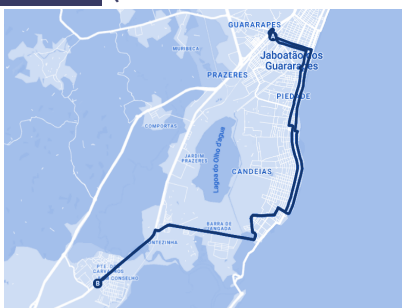


## C01

**Ponte dos Carvalhos/Prazeres (via Barra)**

**Ida: 17.0 km** (Ponte dos Carvalhos - Prazeres)

**Volta: 16.0 km** (Prazeres - Ponte dos Carvalhos)



## 140S

**Mercadão/Bairro São Francisco**

**Ida: 6.0 km** (Mercadão - Bairro São Francisco)

**Volta: 8.0 km** (Bairro São Francisco - Mercadão)



## AVS Transportes



## TRANSGR

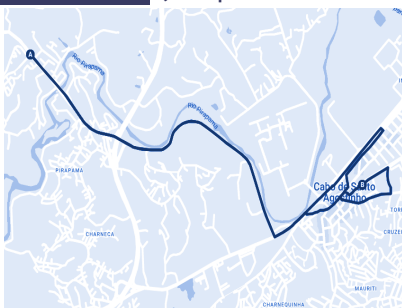


## C104

**Mercadão/Pirapama**

**Ida: 4.0 km** (Mercadão - Pirapama)

**Volta: 7.0 km** (Pirapama - Mercadão)



## C102

**Cabo/Charneca**

**Ida: 4.0 km** (Cabo - Charneca)

**Volta: 4.0 km** (Charneca - Cabo)



## RS Transportes



### C103

**Cabo/Garapu (Vila Roca)**

**Ida: 13.0 km** (Cabo - Garapu)

**Volta: 4.0 km** (Garapu - Cabo)



**Quilometragem total: 17.0 km**